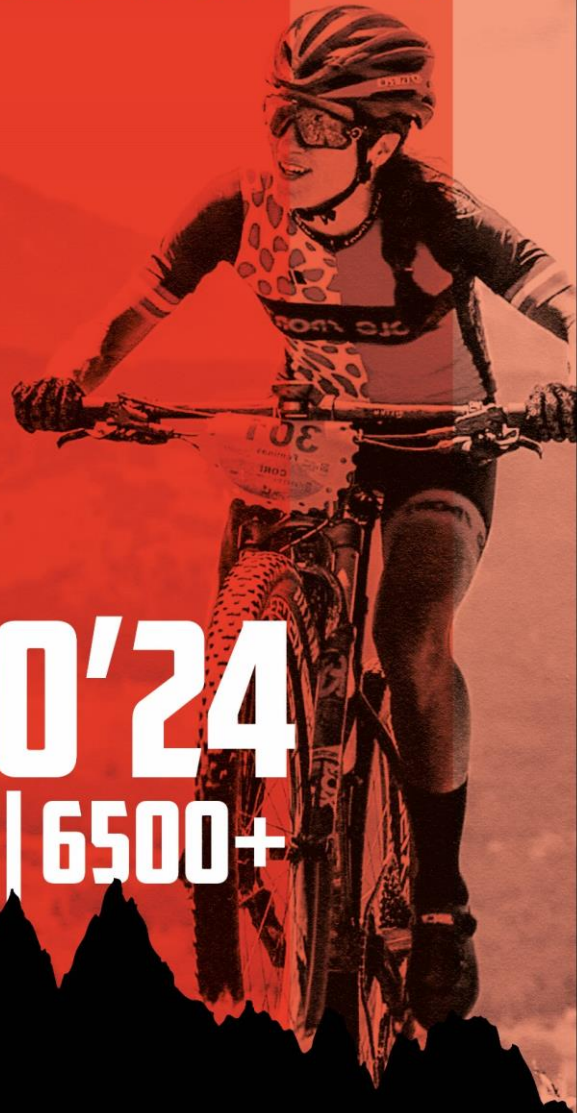


# GUÍA CORREDOR

## GIGANTE DE PIEDRA



01 JUNIO '24

XCUM | 200 KM | 6500+

[WWW.GIGANTEDEPIEDRA.COM](http://WWW.GIGANTEDEPIEDRA.COM)





# PRESENTACIÓN

¡Bienvenidos a la **XII Gigante de Piedra 2024!** Volvemos a repetir el circuito histórico de Gigante de Piedra. Que nadie piense que será fácil, 200 Km y 6500 m+ en un terreno duro como es el de nuestra provincia, si estás leyendo esto no tengo que contarte nada, deberías saber donde te has metido, esto es la ultramaraton más dura de España.

## Viernes 31 mayo.

**17:00h a 21:30h** entrega de dorsales en zona de salida/meta. Imprescindible presentar DNI y tarjeta de la Federación de Ciclismo si no pagaste el seguro. Zona guarda bicis vigilada.

## Sábado 1 junio.

**5:00h a 5:30h** Entrega de dorsales en zona de salida/meta. Imprescindible presentar DNI y tarjeta de la Federación de Ciclismo si no pagaste el seguro. Se recomienda realizarlo el viernes con más calma.

**6:00h** Salida neutralizada por la población de Alcora, queda prohibido adelantar a los vehículos motorizados hasta que se aparten a la salida de la población.

**15:30h** Hora estimada del primer corredor en meta. Avituallamiento post carrera, zona de masajes, limpia bicis, duchas, entrega de trofeos y podios según se completen.

**23:00h** Cierre de meta.

## [Cómo llegar](#)





# SALIDA

## GIGANTE DE PIEDRA


# L'ALCORA - PISTA JARDÍN

Se establecerán 3 controles de paso, en Puertomingalvo, Ludiente y un control sorpresa. El recorrido estará marcado con balizas por la organización, no obstante se puede descargar el [track](#). Se deberá seguir todo el recorrido marcado por la organización para ser finisher y constar en los 3 controles de paso. Se dispondrá de servicio médico en diferentes pasos del recorrido y en zona de meta desde la llegada del primer corredor.

La Organización establecerá los cajones de salida que cree oportunos. Se sancionará a el corredor que tire cualquier desperdicio en el recorrido, solo en los avituallamientos estará permitido en los lugares habilitados.

El reglamento de la prueba está a disposición de cualquier persona en la web oficial

<http://www.gigantedepiedra.com/small/>





# TRAMO 1 - ALCORA - CORONETES

## LUCENA DEL CID

### KM 19,2 DE CARRERA.

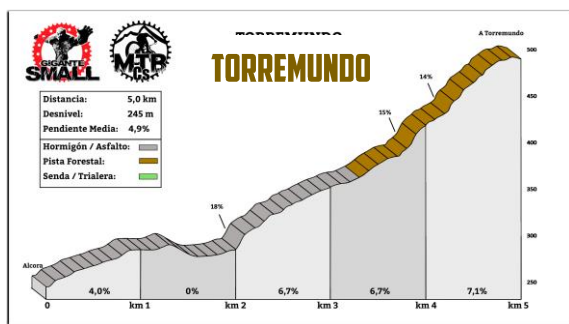
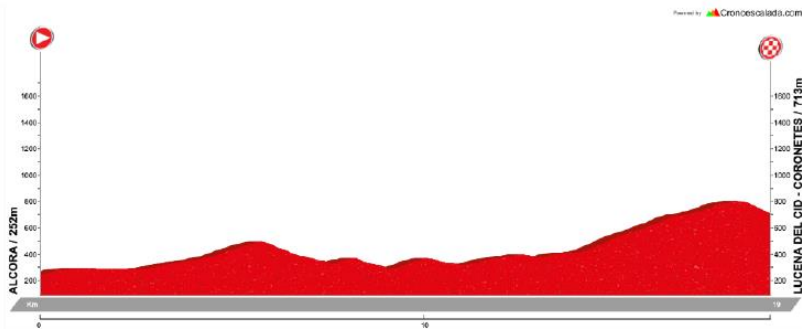
932 m+ 474 m -

Tiempo de paso estimado del 1º 7:00h - cierre control 8:00h

Avituallamiento: Agua.

### Cómo llegar

Nos ponemos a rodar, atrás queda la salida y mas lejos está la llegada, mientras avanzamos por las calles de **L'Alcora** vamos desprendiéndonos de los nervios, todavía en pelotón y mientras el día trata de ganar a la noche empezamos las primeras rampas de la subida a **Torremundo**, un puerto corto pero con rampas del 9% que pondrá a cada uno en su sitio. Al poco llegamos a Araya, pedanía de Alcora, donde suele congregarse mucho público, el pelotón ya está estirado y empieza la subida por una pista ancha al **Salt del Cavall**, segundo puerto de unos 7 km y rampas bien duras, que nos llevará después de coronarlo al primer avituallamiento en una fácil bajada





# TRAMO 2 CORONETES – CASTILLO DE VILLAMALEFA

## KM 36,1 DE CARRERA.

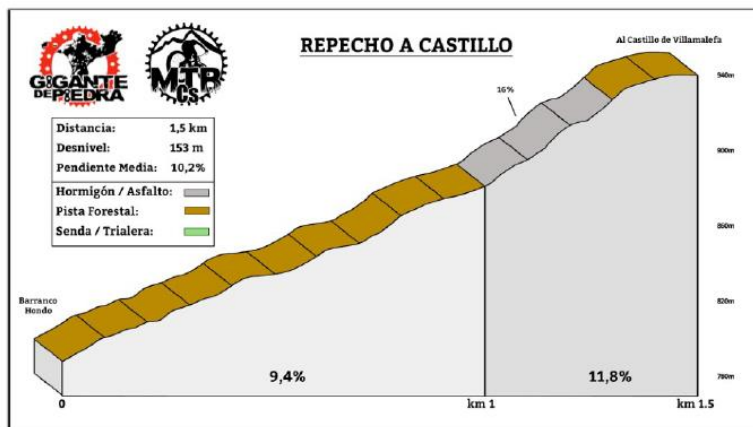

17 km 487 m +. 385 m -

Tiempo de paso estimado 1º 7:45h - cierre control 09:20h.

Avituallamiento: Agua, refresco, sándwich de Nutella, fruta y frutos secos

### Cómo llegar

Dejamos atrás el primer control y cruzamos la carretera que nos llevaría en varios kms a **Lucena del Cid**. En ese público se suele congregarse mucho público animando a los corredores a subir la pequeña rampa. Algún tramo de senda corto nos llevará a una pista ancha. No hay ningún puerto destacable pero no nos libramos de rampas durísimas, que nos llevarán a un alto. A nuestros pies nos aparecerá la bella estampa del **Castillo de Villamalefa**, adonde llegaremos en vertiginosa bajada.





# TRAMO 3 CASTILLO DE VILLAMALEFA

## - LA CAÑADA - VILLAHERMOSA


### KM 62,7 DE CARRERA

27,9 Km. 895 m + 700 m -

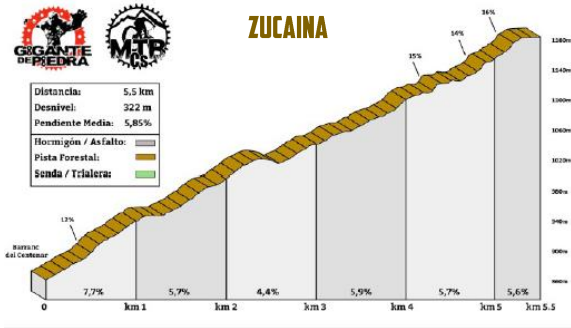
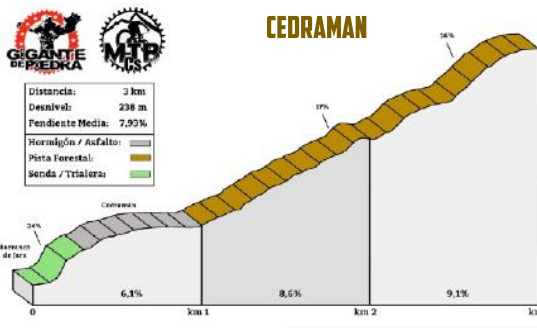
Tiempo de paso estimado 1º 09:05 h - cierre control 11:10 h

Avituallamiento: Agua, refresco, bocadillos y fruta.

[Cómo llegar](#)



Salimos de la población por una senda fácil, después de una bajada por senda entre un bosque de pinos que nos llevará a cruzar el río Villahermosa, llegaremos a **Cedraman**, pedanía del **Castillo**. Dejaremos Cedraman por una pista que asciende sin descanso hasta dejarnos en una senda camino de **Zucaina**. Atravesaremos esta población y al poco empezaremos a ascender a la **Serra D'Alt**. En una bajada por pista ancha, llegaremos al borde de la carretera, circularemos por una senda pegada a la carretera y la atravesaremos por un túnel para llegar al avituallamiento.





# TRAMO 4 LA CAÑADA

## PUERTOMINGALVO


### KM 88 DE CARRERA

26,8 Km. 920 m + 495 m -

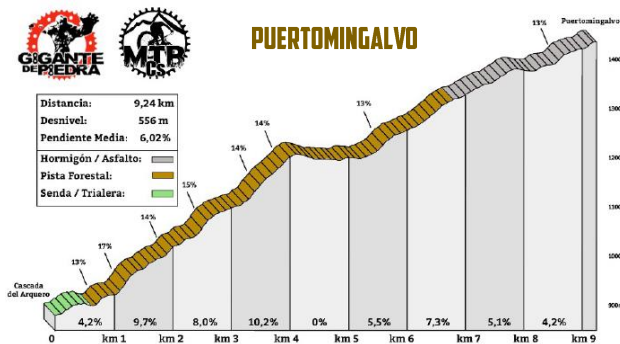
Tiempo de paso estimado 1º 10:40 h cierre control 13:40 h

Avituallamiento: Agua, refresco, ensalada de pasta, fruta.

[Cómo llegar](#)



Seguiremos por pista hormigonera que asciende de manera suave, hasta convertirse en una pista de tierra de buen firme que nos bajará al río **Villahermosa**, ya adentrados en la provincia de **Teruel**. Cruzaremos el río y por una senda algo delicada, de unos 500 m, llegaremos a la zona de la cascada del **Arquero**, dejaremos para otro día con más tiempo su visita, muy recomendada, y empezaremos a subir por pista hasta acercarnos a la población, en este tramo encontraremos algún avituallamiento sorpresa ofrecido por varias masías. La entrada a **Puertomingalvo** hay que hacerla por la pista empedrada, ¡como tiene que ser!





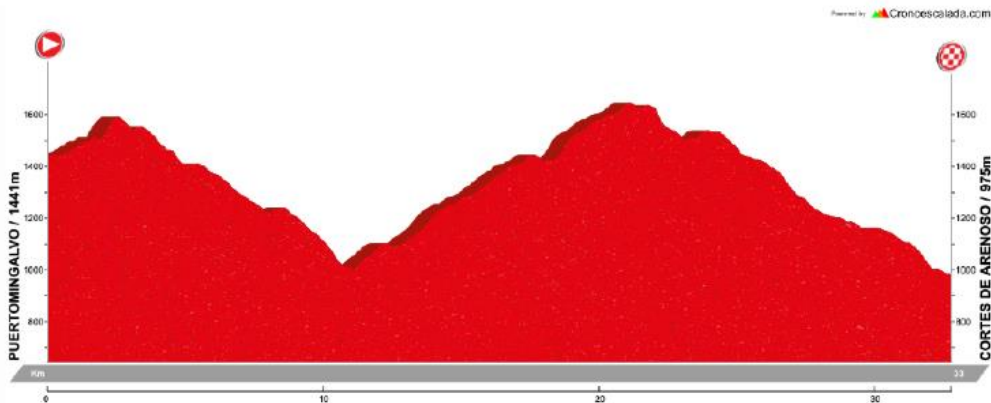
# TRAMO 5 PUERTOMINGALVO – CORTES DE ARENOSO

## KM 128,3 DE CARRERA.

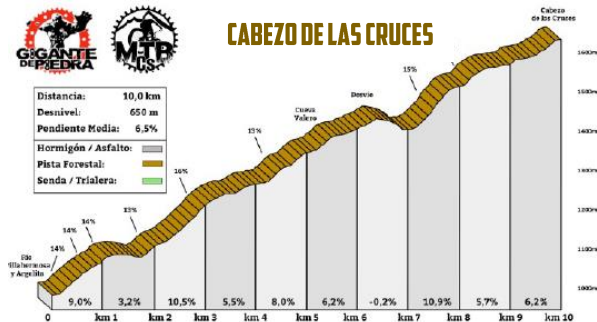
32,8 Km 1026 m + 1489 m - Tiempo paso estimado 1º 12:20 h cierre control 17:00 h

Avituallamiento: Agua, refresco, fruta

[Cómo llegar](#)



Dejaremos esta hermosa población para empezar la subida al alto del Pellejero, no muy larga pero se podría decir que es la más salvaje del recorrido, la bajada tampoco se queda corta. Después del largo descenso hasta el río empieza la subida hasta el punto más alto del recorrido el Cabezo de las Cruces, este es el puerto más largo con unos 10 km de subida y rampas que llegan hasta el 15%, en el punto más alto podréis degustar una horchata mientras disfrutáis de las increíbles vistas. En una bajada rápida llegaremos a Cortes de Arenoso







# TRAMO 6 CORTES DE ARENOSO -

## ZUCAINA CV195


### KM 144,6 DE CARRERA.

16,5 Km 248 m + 391 m -

Tiempo estimado de llegada 1º 13:10 h cierre meta 18:13 h

Avituallamiento Agua, refresco, bocadillo, frutos secos

[Cómo llegar](#)



Dejaremos la población de Cortes por una senda corta que nos llevará a cruzar el río para seguir por pistas fáciles, en este tramo no hay puertos destacables pero si una subida por una senda ancha que a estas alturas de recorrido hará sufrir nuestras piernas. Los metros negativos se imponen en este tramo a los positivos pero no nos dejemos engañar, todavía no está todo hecho





# TRAMO 7 ZUCAINA CV195 – LUDIENTE


## KM 164 DE CARRERA.

19,1 km 382 m + 780 m –

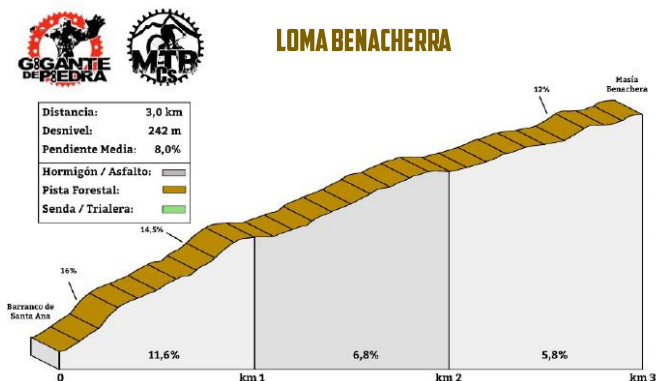
Tiempo estimado de llegada 1º 14:10 h cierre meta 19:45 h

Avituallamiento Agua, refresco, pasta, fruta

### Cómo llegar



Dejaremos el avituallamiento por una pista que discurre por medio de un bosque por terreno muy fácil de rodar, la bajada al barranco de **Santa Ana**, entre vacas, y el tramo que rodamos por medio del mismo barranco no dejará indiferente a nadie, disfrutarlo mientras podáis porque las rampas que empiezan a subir la **Loma Benachera** son de las que duelen. Pasada la **Masia Benachera** empezamos a bajar por pista muy rápida hasta convertirse en una senda muy divertida y fácil, una pista nos llevará hasta el idílico enclave de la población de **Ludiente**.





# TRAMO 8 LUDIENTE - CORONETES


## KM 185,5 DE CARRERA.

21,8 km 757 m + 481 m -

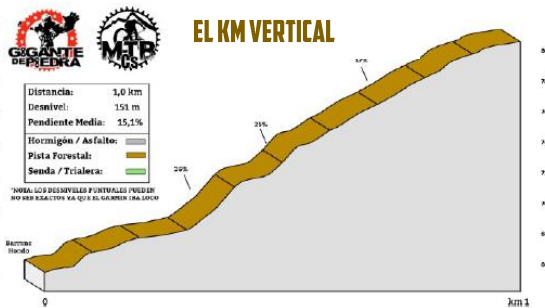
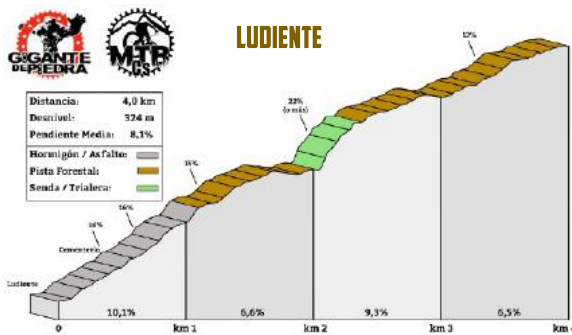
Tiempo de paso estimado 1º 15:15h Cierre control 21:55h

Avituallamiento Agua, refresco, bocadillos

### Cómo llegar



Después de dejar la animada fiesta que se suele montar en Ludiente, salimos de la población sin tiempo de relajarnos, empezamos una subida de unos 3,5 km con rampas del 11%, para después de una corta bajada empezar la que denominan “el km vertical” o “la imposible” o “el j\*\*\*\*\* infierno”, ... sus apodos lo dicen todo y tampoco ayudan los 170 km en nuestras piernas. Al poco pasaremos por la Masi a Reduela, donde podremos tomarnos un respiro y picar lo que nos hayan preparado en este improvisado avituallamiento, y casi, casi celebrar que queda poco para meta . En unos 3 km enlazaremos con el recorrido que hicimos por la mañana en sentido contrario hasta Coronetes





# TRAMO 9 CORONETES

## L'ALCORA

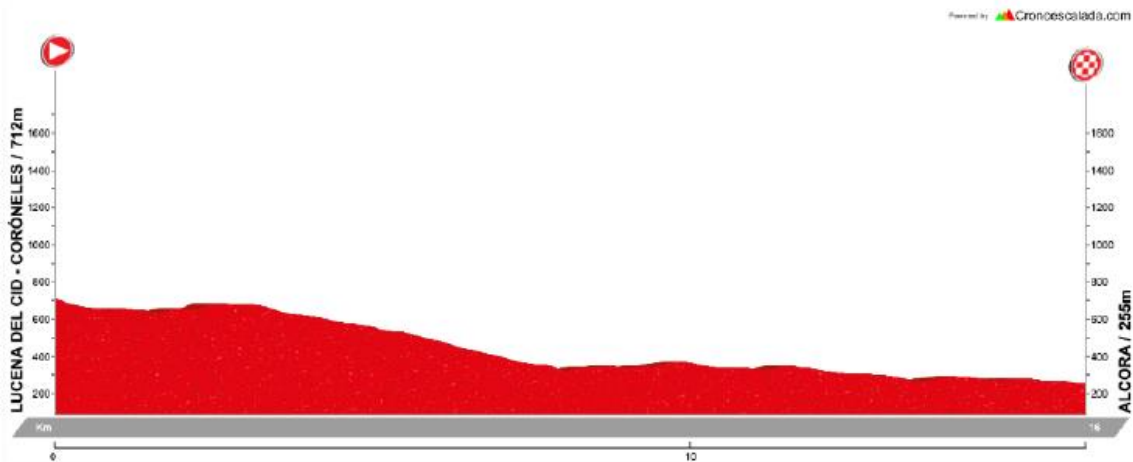
### KM 200 DE CARRERA.

16,3 km 223 m +. 679 m -

Tiempo de paso estimado 15:15h cierre meta 23:00h

Avituallamiento Agua, refresco, cerveza, comida variada

[Cómo llegar](#)



En este último tramo ganan claramente los metros negativos, por una bajada fácil llegaremos a la población de **Figueroles**, bordearemos por un polígono industrial y por el borde de la carretera encararemos hacia Alcora, no debemos bajar la guardia porque aunque lo difícil ya está hecho, debemos entrar en meta y alguno de vosotros lo haréis de noche, los últimos metros ya podéis disfrutar vuestra victoria, ¡SOIS GIGANTES!





# RESUMEN

KM	NOMBRE	TIEMPOS	BEBIDA	COMIDA	TALLER
0	Salida L'Alcora	6:00			
19	Coronets Cv193 Lucena del Cid	7:00 – 8:00	Agua		
36	Castillo Villamalefa	7:45 – 9:20	Agua, Refresco	Fruta, Sandwich	
49	Zucaina	8:20 – 10:20	Agua, Refresco	Rosquilletas	
60	La Cañada, Villahermosa del Río	9:00 – 11:10	Agua, Refresco	Bocadillos	
75	Molino Badal	9:45 – 12:20			
88	Puertomilngalvo	10:40 – 13:40	Agua, Refresco	Pasta y Fruta	
109	Cabezo de las Cruces	11:40 – 16:10	Agua y Horchata	Dulces	
121	Cortes de Arenoso	12:10 – 17:00	Agua, Refresco		
131	San Vicente de Piedrahita	12:40 – 17:45			
138	Zucaina CV195	13:10 – 18:15	Agua, Refresco	Bocadillos	
158	Ludiente	14:10 – 19:45	Agua, Refresco	Pasta	
184	Coronete CV 193		Agua, Refresco	Bocadillos	
200	Meta L'Alcora	12:40 – 17:00	Agua, Refresco Cerveza	Ensalada Paella	

